都市計画図作成事業
都市計画情報デジタル化業務委託
都市計画情報図

1:2,500
Ⅸ-MC914

NO.42　箱根

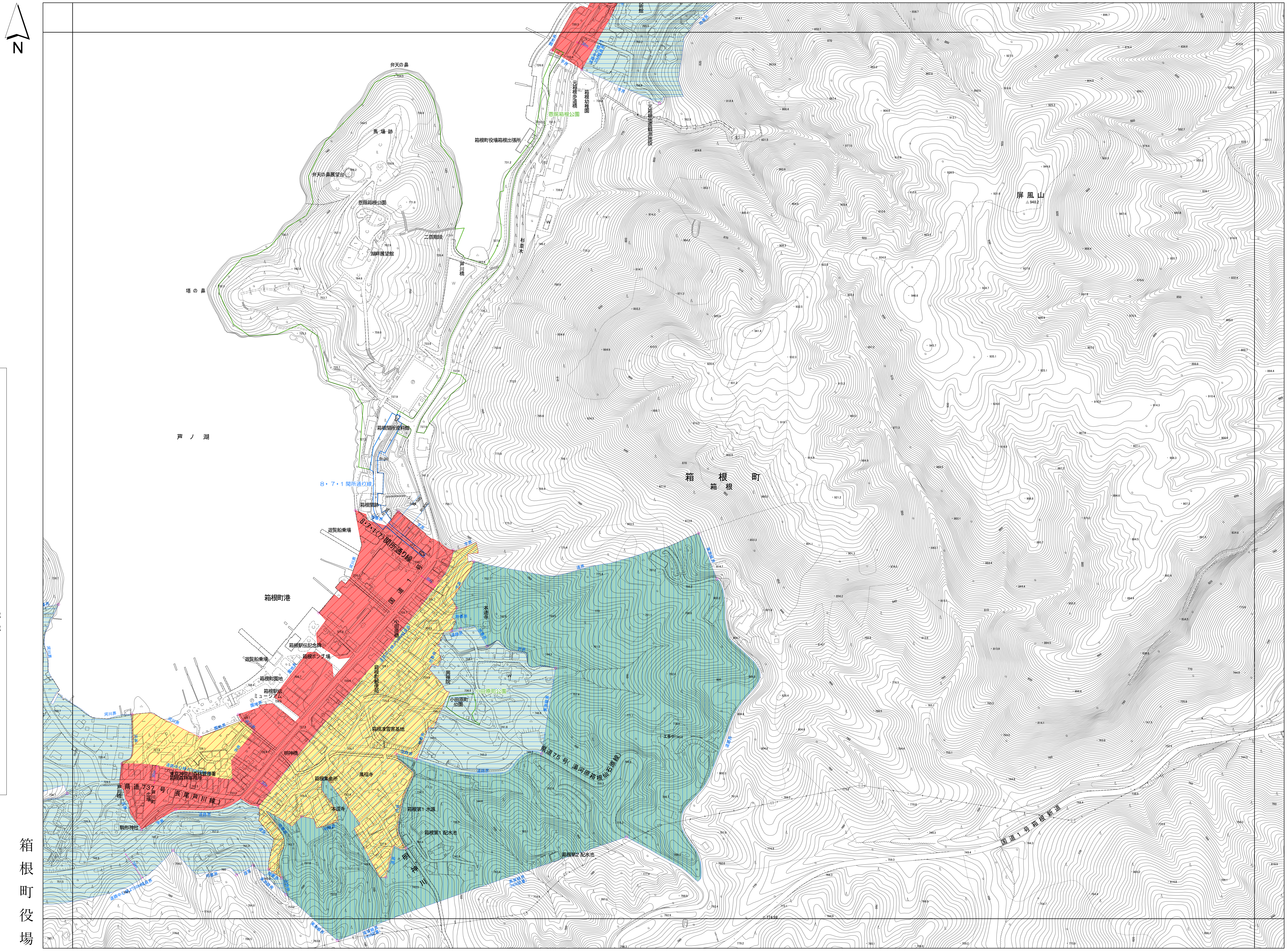
N
弁天の鼻
馬場跡
弁天の鼻展望台
恩賜箱根公園
湖畔展望館
二百間段
塔の鼻
芦ノ湖
箱根町役場箱根出張所
箱根幼稚園
恩賜箱根公園
箱根関所資料館
箱根関所
B・7・1 関所通り線
遊覧船乗場
箱根町港
箱根駅伝ミュージアム
箱根町園地
屏風山
箱根町
箱根
県道75号 湯河原箱根仙石原線
国道1号 箱根新道
県道732号
小田原町公園
箱根第1配水池
箱根第2配水池

凡例

- □ 都市計画道路
- □ 都市計画緑地
- □ 都市計画公園
- □ 駐車場
- □ ごみ焼却場
- □ 土地区画整理事業

防火地域

- ▨ 準防火地域
- ▨ 防火地域

特別用途地区

- ▨ 特別工業地区
- ▨ 第1種観光地区
- ▨ 第2種観光地区
- ▨ 第3種観光地区

用途地域

- ■ 第一種低層住居専用地域
- ■ 第二種低層住居専用地域
- ■ 第一種中高層住居専用地域
- ■ 第二種中高層住居専用地域
- ■ 第一種住居地域
- ■ 第二種住居地域
- ■ 準住居地域
- ■ 近隣商業地域
- ■ 商業地域
- ■ 準工業地域
- ■ 工業地域
- ■ 工業専用地域

建築形態規制区域

- □ 容積率50%/建蔽率30%
- ▨ 容積率100%/建蔽率50%
- □ 都市計画区域

箱
根
町
役
場

Ⅸ-MC914
NO.42　箱根

36 Ⅸ-MC911 蛭川	37 Ⅸ-MC912 元箱根	38 Ⅸ-MC921 二子山
41 Ⅸ-MC913 畑引山	42 Ⅸ-MC914 箱根	43 Ⅸ-MC923 文庫山
45 Ⅸ-NC011 箱根峠	46 Ⅸ-NC012 鞍掛山	47 Ⅸ-NC021 大観山

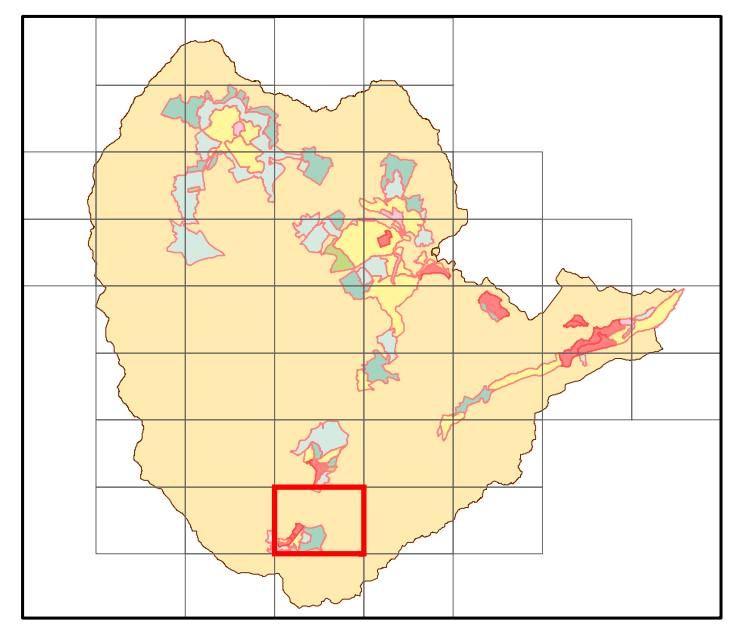

記　号

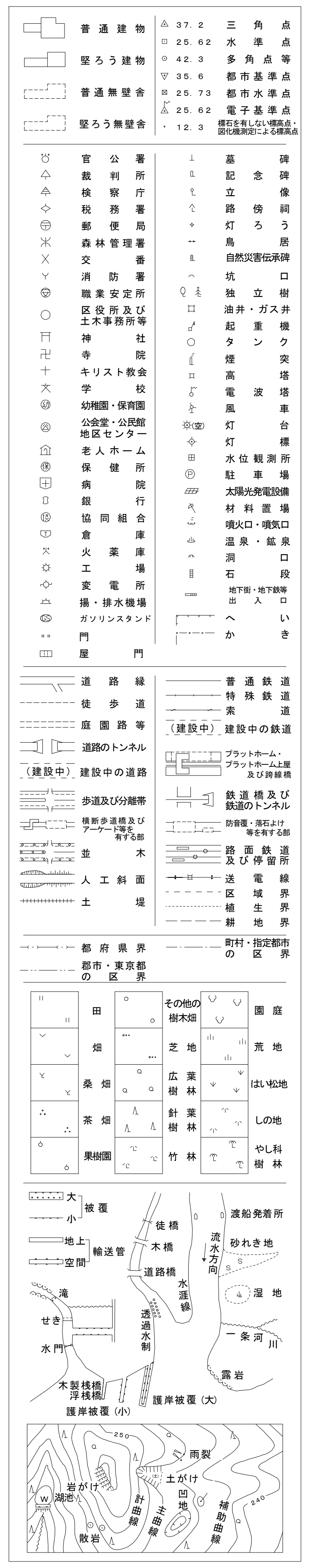
普通建物
堅ろう建物
普通無壁舎
堅ろう無壁舎
三角点
水準点
多角点等
都市基準点
都市水準点
電子基準点
岩がけ
湖池
散岩
計曲線
主曲線
凹地
雨裂
土がけ
補助曲線

座標系は平成14年国土交通省告示第9号の規定による第Ⅸ座標系、世界測地系に対応
投影は横メルカトル図法
図郭に表示してある座標値はキロメートル単位
方眼は0.5キロメートル間隔
高さの基準は東京湾の平均海面
等高線の間隔は2メートル

Ⅸ-MC914
NO.42　箱根

令和2年修正

1:2,500

0　125　250　500 m

この地図は神奈川県自然環境保全センターの承認を得て、
神奈川県水源林地形図デジタルマップデータを複製し
調整したものである（令和2年6月8日）
森第1286号

「この測量成果は、国土地理院長の助言を受けて得たものである
（助言番号）令2関公第162号」